



**КОМИТЕТ ИМУЩЕСТВЕННЫХ ОТНОШЕНИЙ
АДМИНИСТРАЦИИ ПЕРМСКОГО МУНИЦИПАЛЬНОГО ОКРУГА**

РЕШЕНИЕ
о размещении объектов № 1539

Пермский край
Пермский округ

07.06.2024

Комитет имущественных отношений администрации Пермского муниципального округа разрешает Акционерному обществу «Газпром газораспределение Пермь» (ИНН 5902183841, ОГРН 2125902017723, почтовый адрес: 614000, г. Пермь, ул. Петропавловская, 43)

размещение объекта «газопровод давлением до 1,2 Мпа, для размещения которого не требуется разрешения на строительство»

на землях государственная собственность на которые не разграничена

на срок 1 год.


Местоположение: Пермский край, Пермский муниципальный округ, д. Петровка, ул. Тенистая, д. 47.


Приложение: схема предполагаемых к использованию земель или части земельного участка.

Особые условия использования:

1. При размещении объекта учесть параметры ширины проезда улично-дорожной сети, во избежание сужения полосы отвода дороги.
2. Получение разрешения на производство земляных работ.

Заместитель председателя комитета




(подпись, печать)

М.В. Королева

Схема предполагаемых к использованию земель или части земельного участка

Объект: Газопровод давлением до 1,2 Мпа, для размещения которого не требуется разрешения на строительство
 Местоположение: расположенных по адресу: Пермский край, м.о. Пермский, д. Петровка, ул. Тенистая, д. 47

Каталог координат, м

№ точки границы	X	Y
н1	508978.93	2210542.74
н2	508981.11	2210543.47
н3	508983.18	2210539.82
н4	508984.06	2210540.14
н5	508986.62	2210538.22
н6	508988.69	2210541.72
н7	508981.37	2210547.14
н8	508972.09	2210557.84
н9	508969.00	2210561.27
н10	508965.85	2210564.62
н11	508962.39	2210569.18
н12	508956.04	2210576.70
н13	508954.82	2210590.90
н14	508954.24	2210608.07
н15	508950.69	2210607.92
н16	508952.10	2210575.14
н17	508978.24	2210544.65
н1	508978.93	2210542.74

Площадь земель или части земельного участка, кв.м.: 309

Категория земель: земли населенных пунктов

Вид разрешенного использования: -

Описание границ смежных землепользователей:

От точки н1 до точки н3 - земельный участок с кадастровым номером 59:32:1410001:5510

От точки н3 до точки н8 - земли общего пользования

От точки н8 до точки н9 - земельный участок с кадастровым номером 59:32:1410001:5026

От точки н9 до точки н10 - земли общего пользования




От точки н10 до точки н11 - земельный участок с кадастровым номером 59:32:1410001:5637

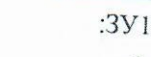




От точки н11 до точки н13 - земли общего пользования

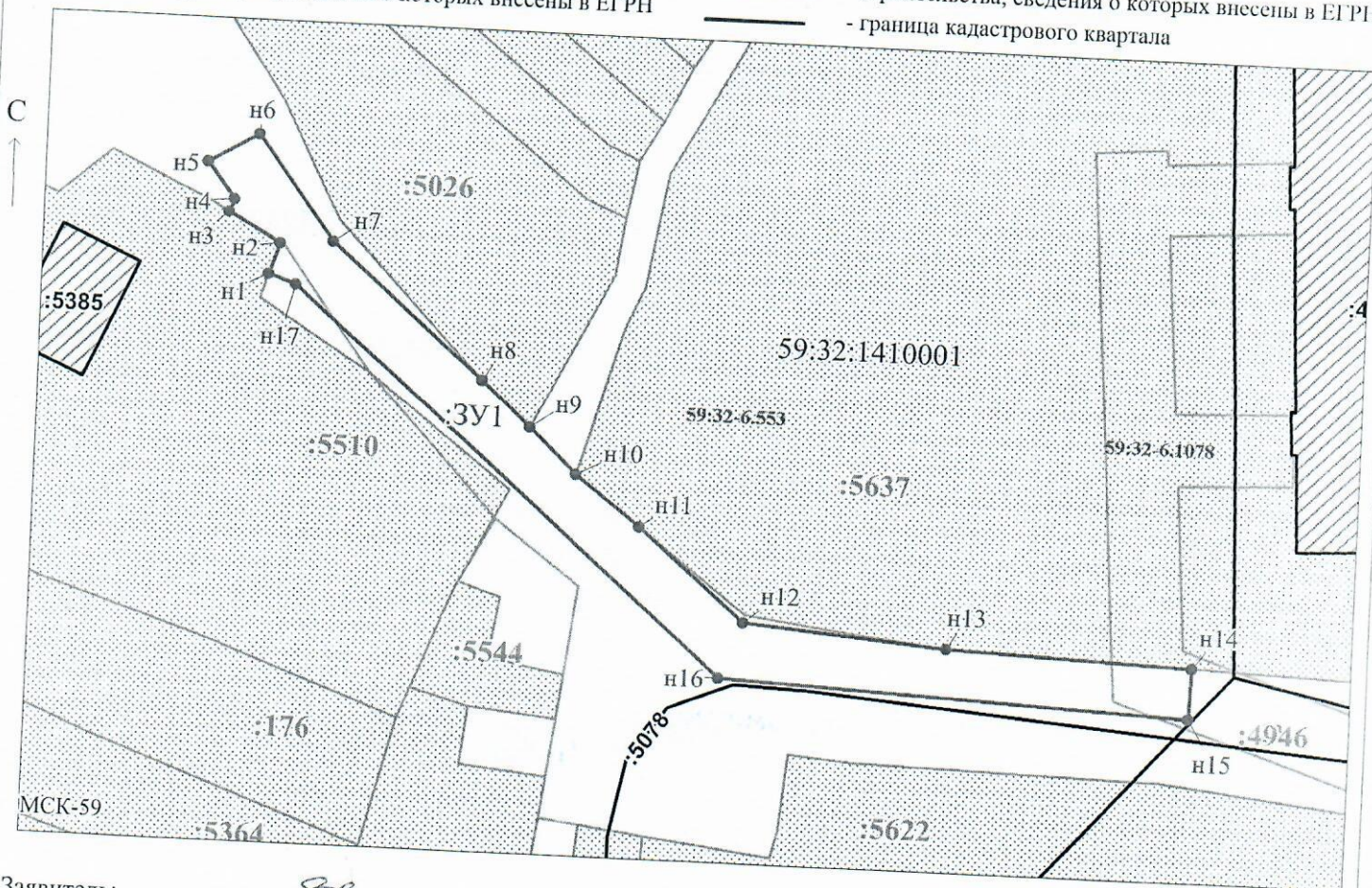
От точки н13 до точки н14 - земельный участок с кадастровым номером 59:32:1410001:5637

От точки н14 до точки н1 - земли общего пользования

Условные обозначения:

-  - предполагаемый участок земель, на которых планируется размещение объекта
-  - границы и номер земельного участка, сведения о которых внесены в ЕГРН
-  - зоны с особыми условиями использования территории, сведения о которых внесены в ЕГРН

-  - обозначение запрашиваемого земельного участка
-  - характерная точка границ земель или части земельного участка
-  - номер кадастрового квартала
-  - границы и номер объекта капитального строительства, сведения о которых внесены в ЕГРН
-  - граница кадастрового квартала



Заявитель: _____ / Егошина И.В.
 МП (подпись, расшифровка подписи)
 (для юридических лиц и индивидуальных предпринимателей)

Масштаб 1:500